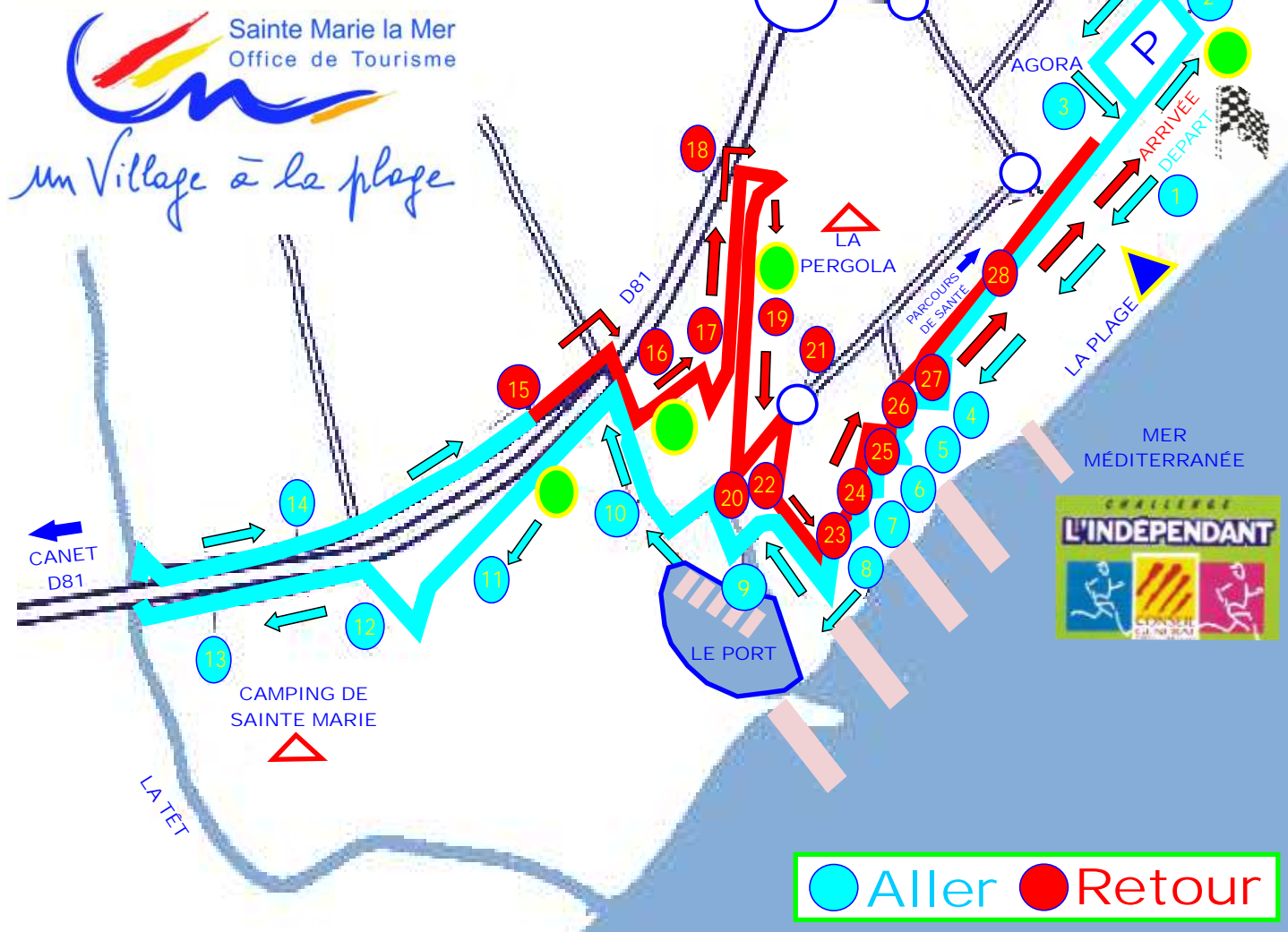




 RAVITAILLEMENT
 SECOURS
CIRCUIT 10KM



 Aller  Retour

- 1 - Baladoir 2 - Parking nord 3 - Allée des garages Agora 4 - Rue des Sarcelles 5 - Av. des Albatros 6 - Rue des Mouettes
 7 - Place Sourribes 8 - Boulevard Front de Mer 9 - Portique du Port Oasis 10 - Chemin des Grabateils
 11 - Chemin du bois communal 12 - Chemin du camping Le Sainte Marie 13 - Voie latérale Est 14 - Voie Latérale ouest
 15 - Pont sous RD 81 16 - Rue des Capellans 17 - Rue des Daurades 18 - Avenue des Dauphins 19 - Avenue des Berges du Canal
 20 - Rue de l'Europe 21 - Giratoire Frédéric Mistral 22 - Rue du Port 23 - Boulevard du Front de Mer
 24 - Place Sauveur Sourribes 25 - Rue des Mouettes 26 - Avenue des Albatros 27 - Rue des Sarcelles 28 - Baladoir



Sainte Marie la Mer
Office de Tourisme

un Village à la plage

La Marinade

Les 10 km de Sainte Marie La Mer



Des Cadets aux Vétérans IV

DIM 14 AOÛT 2011

Départ 19h Place Agora

Classée deux bornes dans le bipède
 Classée Jour de Fête dans Jogging International
 Label courir et Découvrir dans VO2

CONTACT : OFFICE MUNICIPAL D'ANIMATION et DE TOURISME
 COMPLEXE OMEGA 66470 SAINTE MARIE LA MER
 TEL. : 04 68 80 14 00 - FAX : 04 68 80 25 65
 COURRIEL : lamarinade@saintemarielamer.com